

Secretaria de Meio Ambiente e Desenvolvimento Sustentável - SEMAD
Centro de Informações Meteorológicas e Hidrológicas do Estado de Goiás - CIMEHGO
Sala de Situação de Monitoramento de Riscos e Desastres Naturais

Boletim nº: 0218

Elaborado na data: 11/09/2023

Previsão para data: 12/09/2023

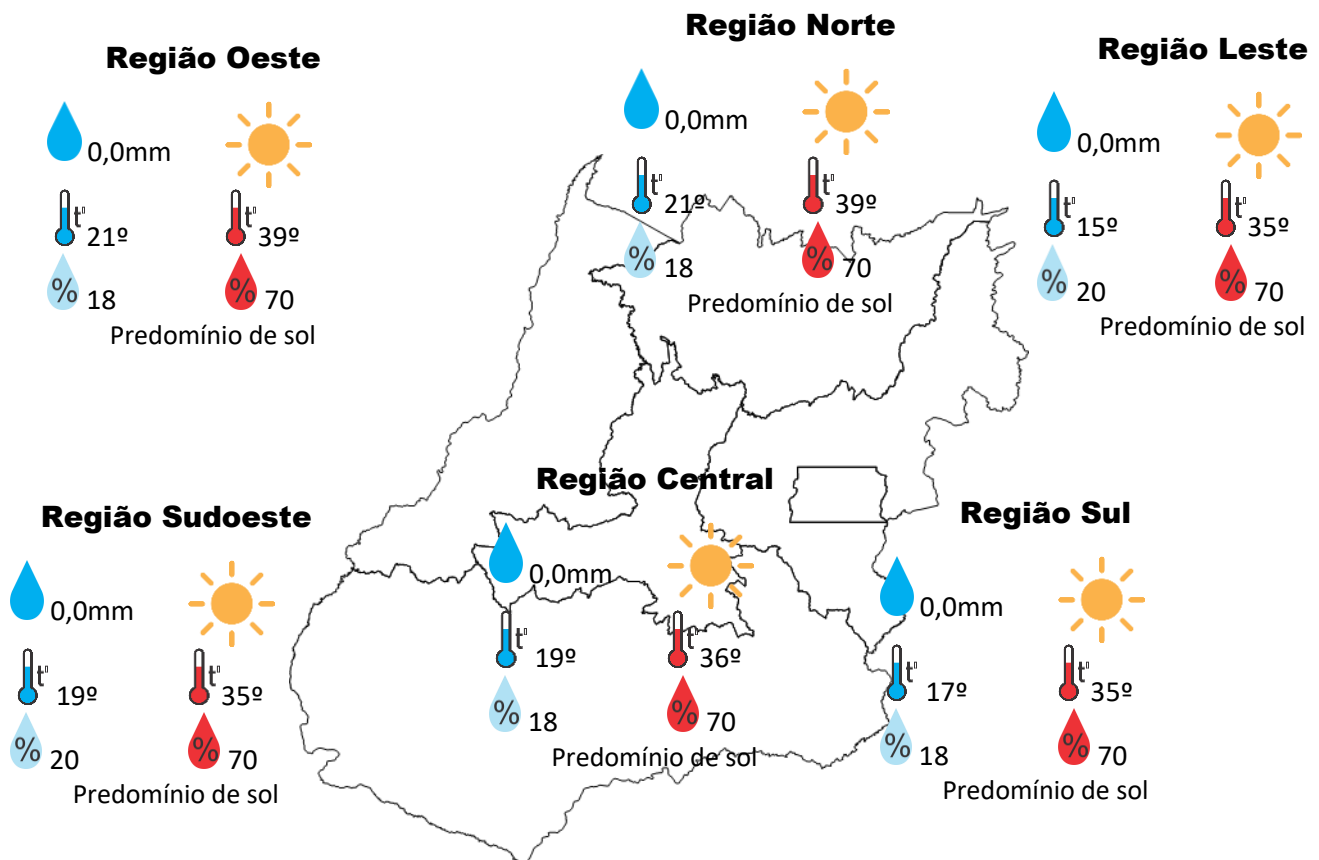
Informações do Tempo para o Estado

Terça-feira sem alterações nas condições do tempo teremos predomínio de sol, temperaturas elevadas e umidade relativa do ar em declínio no período da tarde.

Capital: predomínio de sol, temperatura máxima podendo chegar aos 34°C e umidade relativa do ar variando entre 20% a 75%, o nascer do sol será às 06:15hs e o pôr do sol às 18:11hs.

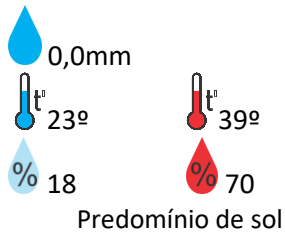
Risco de Incêndio: Índice Alto em todas as regiões do Estado de Goiás.

Atenção: Umidade relativa do ar com índice abaixo dos 20% em Goiás, caracterizando estado de **ALERTA**.

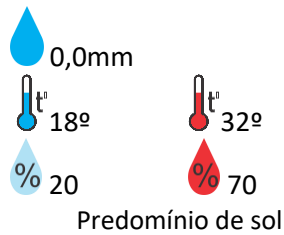


Previsão para alguns municípios:

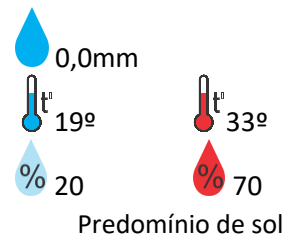
Porangatu



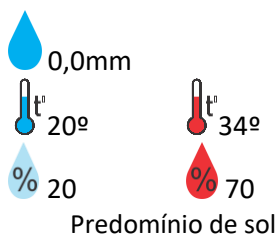
Catalão



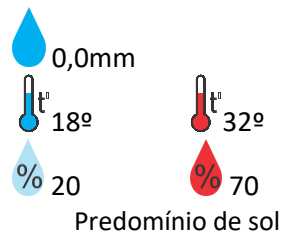
Jataí



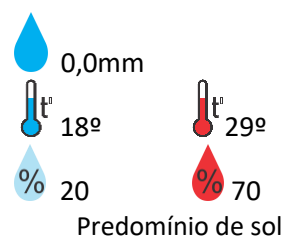
Rio Verde



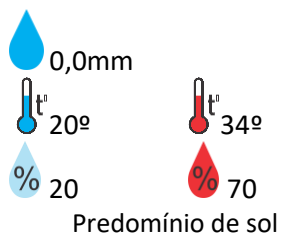
Luziânia



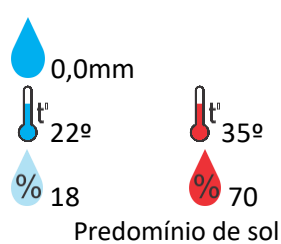
Anápolis



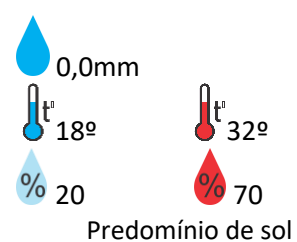
Goiânia



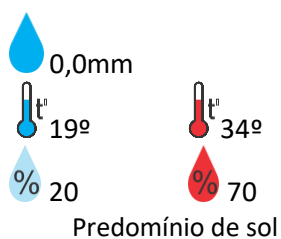
Itumbiara



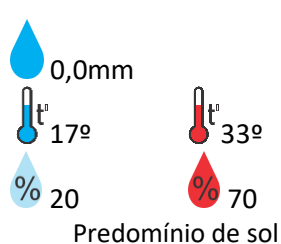
Ouvidor



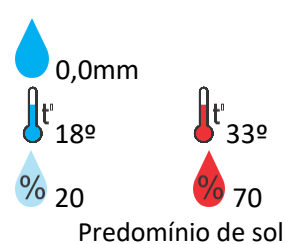
Goiandira



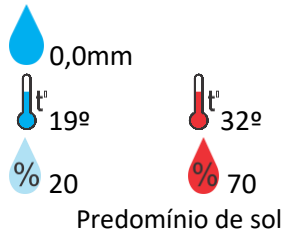
Três Ranchos



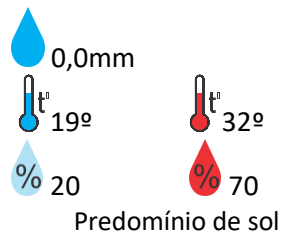
Cumari



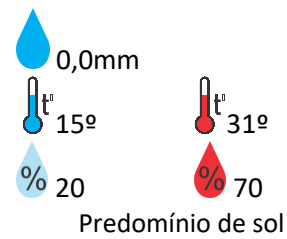
Ipameri



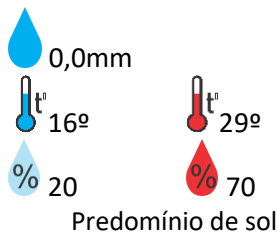
Nova Aurora



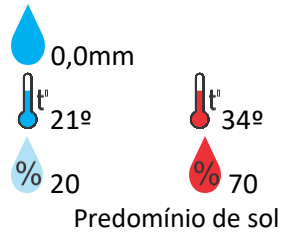
Formosa



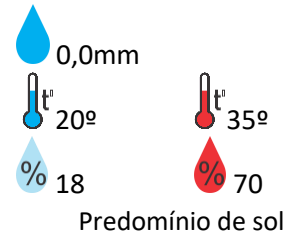
Cristalina



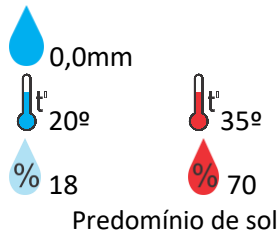
Santa Helena



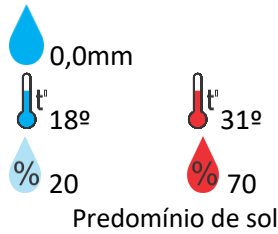
Ceres



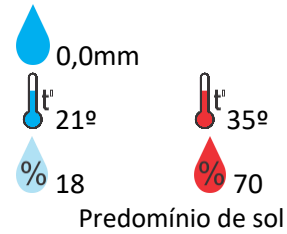
Goianésia



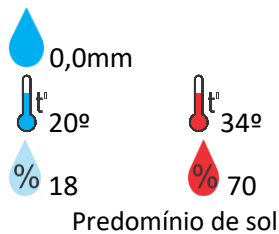
Davinópolis



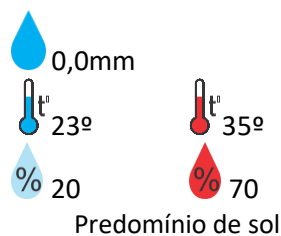
Rubiataba



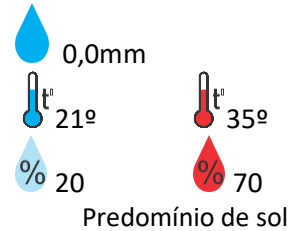
Flores de Goiás



Iporá



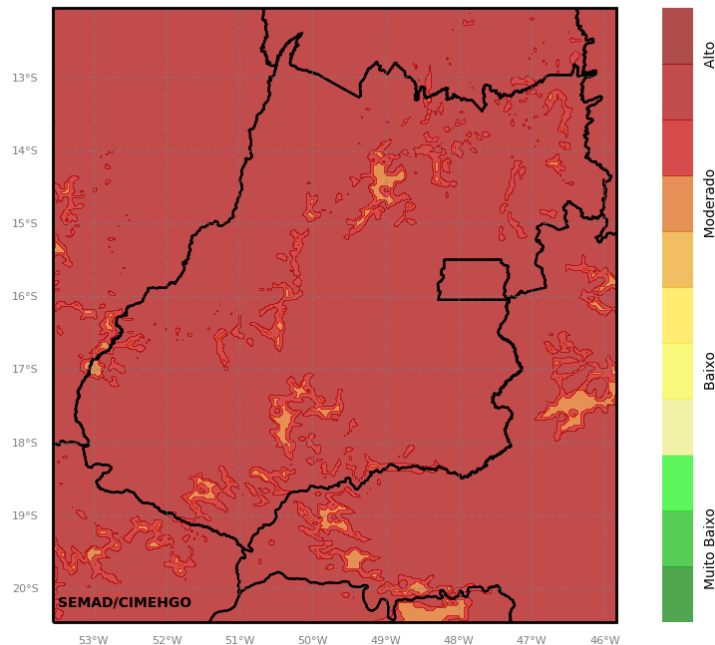
Quirinópolis



OBS: As informações contidas nesse boletim do tempo levam em consideração dados das variáveis meteorológicas previstas por modelos meteorológicos e análise de imagens de satélite do dia 11/09/2023 às 07:00 horas

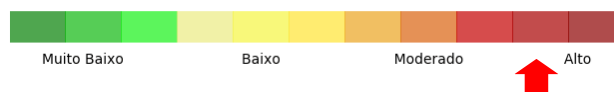
Prognóstico de Risco de Incêndio para o Estado de Goiás no dia 12/09/2023

Risco de Incêndio (Índice de Haines)
Iniciado em 10/09/2023 12 UTC - Previsão para 12/09/2023 - WRF 4km

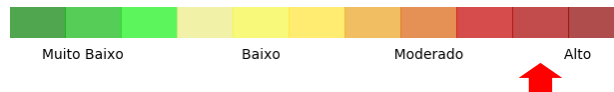


Risco de Incêndio por Regiões do Estado

Região Norte



Região Leste



Região Sul



Região Sudoeste



Região Oeste



Região Central



O objetivo das informações descritas acima é demonstrar as regiões mais críticas e favoráveis ao desenvolvimento de queimadas, associadas aos fatores climáticos. Lembrando que neste período, a maioria das queimadas são provocadas, e que necessitamos de uma consciência ambiental, a fim de não propagar as queimadas, esta prática danosa para a cidade e para o campo